



Estado Libre y Soberano
de Hidalgo

LIC. JULIO RAMÓN MENCHACA SALAZAR
Gobernador del Estado de Hidalgo

LIC. GUILLERMO OLIVARES REYNA
Secretario de Gobierno

LIC. RAÚL SERRET LARA
Coordinador General Jurídico




L.I. GUSTAVO CORDOBA RUIZ
Director del Periódico Oficial

PERIÓDICO OFICIAL DEL ESTADO DE HIDALGO



2023_abr_14_alc2_15

Calle Mariano Matamoros No. 517, Col. Centro, C.P. 42000, Pachuca de Soto, Hidalgo, México

   +52 (771) 688-36-02

 poficial@hidalgo.gob.mx

 <https://periodico.hidalgo.gob.mx>

 /poficialhgo

 @poficialhgo

SUMARIO

Contenido

Poder Ejecutivo.- Acuerdo por el que se da a conocer el Monto de las Participaciones que se distribuyeron entre los Municipios del Estado de Hidalgo, correspondiente al Primer Trimestre del Ejercicio Fiscal 2023. 3

Secretaría de Contraloría.- Se comunica a las dependencias, entidades de la Administración Pública Estatal, Organismos Públicos Autónomos y Ayuntamientos, que deberán abstenerse de aceptar propuestas o celebrar contratos de adquisiciones, arrendamientos y servicios del sector Público en el Estado de Hidalgo que realicen con cargo total o parcial a recursos provenientes del presupuesto de egresos Estatal o Municipal, sin incluir Federal. 33

Publicación electrónica



**GOBIERNO DEL ESTADO DE HIDALGO
PODER EJECUTIVO**

LIC. JULIO RAMÓN MENCHACA SALAZAR, GOBERNADOR CONSTITUCIONAL DEL ESTADO DE HIDALGO, CON FUNDAMENTO EN LOS ARTÍCULOS 2 FRACCIÓN V Y VI, 2-A FRACCIÓN III, 3-A, 4, 4-A FRACCIÓN II, 5, 6, 7 Y 9 DE LA LEY DE COORDINACIÓN FISCAL; 2 Y ANEXO 1 (C: RAMOS GENERALES) DEL DECRETO DE PRESUPUESTO DE EGRESOS DE LA FEDERACIÓN PARA EL EJERCICIO FISCAL 2023; 71 FRACCIÓN I, 82, 106, 108, 138 Y 141 FRACCIÓN I DE LA CONSTITUCIÓN POLÍTICA DEL ESTADO DE HIDALGO; 2, 7 Y 29 FRACCIÓN XXXVII DE LA LEY ORGÁNICA DE LA ADMINISTRACIÓN PÚBLICA PARA EL ESTADO DE HIDALGO; 4 FRACCIÓN I, II, III, IV, V, VI, VIII, IX, 5, 6, 7, 8, 9, 9 BIS, 9 TER, 9 QUÁTER, 9 QUINQUIES, 9 SEXIÉS, 10 Y 12 DE LA LEY DE COORDINACIÓN FISCAL DEL ESTADO DE HIDALGO; 11, 12 FRACCIÓN XVII, 28, 29, 33 Y 34 DEL DECRETO QUE AUTORIZA EN TODAS Y CADA UNA DE SUS PARTES EL PRESUPUESTO DE EGRESOS DEL ESTADO DE HIDALGO PARA EL EJERCICIO FISCAL 2023, Y

CONSIDERANDO

Que el Decreto que autoriza en todas y cada una de sus partes, el Presupuesto de Egresos del Estado de Hidalgo para el ejercicio fiscal 2023, en el Anexo 1 prevé recursos de Participaciones a Municipios, cuya desagregación es presentada en el Anexo 20 Transferencias totales de recursos a municipios por fondo, Anexo 21 Participaciones a municipios por fondo, y el Complementario 3 Participaciones por fondo y municipio en donde se encuentran detalladas las asignaciones originalmente previstas para cada uno de los siguientes conceptos: Fondo General de Participaciones; Fondo de Fomento Municipal; Impuesto Sobre Automóviles Nuevos; Impuesto Sobre Tenencia o Uso de Vehículos; Impuesto Especial Sobre Producción y Servicios (Tabaco labrado, Bebidas alcohólicas y Refrescos); Fondo de Fiscalización y Recaudación; Impuesto Especial Sobre Producción y Servicios Gasolina (Incentivos a la Venta Final de Gasolinas y Diésel); Impuesto Especial Sobre Producción y Servicios (Gasolinas Estatal); Fondo de Compensación; Fondo de Compensación del Impuesto Sobre Automóviles Nuevos; Recaudación del Impuesto Sobre la Renta; e Impuesto Sobre la Renta por Enajenación de Bienes Inmuebles; y Fondo de Estabilización de los Ingresos de las Entidades Federativas.

I. Que conforme a lo establecido en el artículo 6 de la Ley de Coordinación Fiscal y el **"ACUERDO 02/2014 POR EL QUE SE EXPIDEN LOS LINEAMIENTOS PARA LA PUBLICACIÓN DE LA INFORMACIÓN A QUE SE REFIERE EL ARTÍCULO 6o. DE LA LEY DE COORDINACIÓN FISCAL"**, publicado en el Diario Oficial de la Federación con fecha 14 de febrero de 2014, mediante el que la Secretaría de Hacienda y Crédito Público expide los lineamientos para la publicación de la información a que se refiere el artículo antes mencionado, es obligación de los gobiernos de los estados, publicar trimestralmente el importe de las participaciones entregadas a cada uno de sus municipios y en su caso, el ajuste realizado al término de cada ejercicio fiscal.

Lo que ha determinado la expedición del presente:

ACUERDO

POR EL QUE SE DA A CONOCER EL MONTO DE LAS PARTICIPACIONES QUE SE DISTRIBUYERON ENTRE LOS MUNICIPIOS DEL ESTADO DE HIDALGO, CORRESPONDIENTE AL PRIMER TRIMESTRE DEL EJERCICIO FISCAL 2023.

PRIMERO. Se dan a conocer las participaciones que se distribuyeron entre los municipios del Estado de Hidalgo, correspondientes al primer trimestre del ejercicio fiscal 2023, conforme al formato establecido en los lineamientos del acuerdo 02/2014.

Se incluyen los montos expedidos en pesos de cada uno de los conceptos de participaciones federales que se entregaron a cada municipio.

SEGUNDO. El total de recursos entregados en el primer trimestre a los municipios del Estado de Hidalgo, asciende a la cantidad de \$1,417,626,025.00 (Un mil cuatrocientos diecisiete millones, seiscientos veinte seis mil, veinticinco pesos 00/100 M.N.).

TERCERO. La asignación municipal de los recursos es la siguiente:



Municipio	Fondo General de Participaciones Enero	Fondo General de Participaciones Febrero	Fondo General de Participaciones Marzo	TOTAL Fondo General de Participaciones 1er. Trimestre	Fondo de Fomento Municipal Enero	Fondo de Fomento Municipal Febrero	Fondo de Fomento Municipal Marzo	TOTAL Fondo de Fomento Municipal 1er. Trimestre
Acatlán	2,982,569	3,425,495	2,642,175	9,050,239	1,117,067	1,218,731	1,070,774	3,406,572
Acaxochitlán	3,742,707	4,316,922	3,384,935	11,444,564	1,563,151	1,699,317	1,517,548	4,780,016
Actopan	3,806,177	4,389,112	3,438,499	11,633,788	1,655,480	1,780,337	1,583,847	5,019,664
Agua Blanca de Iturbide	2,782,365	3,187,626	2,434,919	8,404,909	942,530	1,038,940	903,821	2,885,291
Ajacuba	1,784,193	2,063,280	1,633,807	5,481,280	756,702	830,334	750,223	2,337,259
Alfajayucan	2,546,435	2,937,605	2,304,861	7,788,900	1,072,599	1,164,630	1,040,332	3,277,560
Almoloya	2,211,352	2,548,877	1,993,380	6,753,609	964,705	1,034,418	918,025	2,917,149
Apan	3,412,216	3,921,795	3,033,524	10,367,534	1,348,115	1,457,814	1,282,247	4,088,176
Atitalaquia	3,236,467	3,694,492	2,781,895	9,712,854	1,135,600	1,213,979	1,030,054	3,379,633
Atlaxco	2,403,628	2,788,738	2,235,447	7,427,813	1,099,800	1,203,200	1,097,159	3,400,158
Atotonilco el Grande	3,415,033	3,913,909	2,994,102	10,323,045	1,250,353	1,355,187	1,177,326	3,782,865
Atotonilco de Tula	4,300,491	4,896,861	3,650,354	12,847,705	1,314,366	1,428,148	1,194,506	3,937,021
Calnali	2,556,997	2,953,218	2,327,340	7,837,555	1,093,142	1,189,609	1,067,653	3,350,405
Cardonal	2,466,192	2,845,946	2,235,663	7,547,801	1,090,816	1,172,630	1,045,712	3,309,158
Cuautepec de Hinojosa	4,312,533	4,955,212	3,828,823	13,096,567	1,722,637	1,855,255	1,628,388	5,206,280
Chapantongo	2,045,730	2,366,229	1,875,196	6,287,155	899,455	979,293	883,355	2,762,103
Chapulhuacán	3,111,384	3,586,132	2,804,128	9,501,645	1,326,588	1,429,779	1,270,479	4,026,846
Chilcuautla	2,142,444	2,472,329	1,942,111	6,556,884	942,059	1,014,076	904,642	2,860,777
El Arenal	2,216,749	2,556,024	2,001,740	6,774,513	928,290	1,006,852	897,538	2,832,680
Eloxochitlán	2,002,240	2,296,940	1,763,771	6,062,951	764,709	825,048	719,360	2,309,117



Emiliano Zapata	1,569,167	1,803,950	1,396,692	4,769,809	833,854	847,585	734,849	2,416,288
Epazoyucan	2,269,115	2,609,878	2,024,425	6,903,417	911,348	985,490	869,407	2,766,246
Francisco I. Madero	2,606,069	3,008,838	2,368,030	7,982,938	1,108,495	1,205,684	1,080,613	3,394,792
Huasca de Ocampo	2,791,940	3,206,825	2,474,317	8,473,082	1,049,902	1,144,865	1,006,137	3,200,904
Huautla	2,969,486	3,430,834	2,707,343	9,107,662	1,262,760	1,378,402	1,239,679	3,880,841
Huazalingo	2,342,909	2,709,141	2,144,488	7,196,539	1,011,102	1,104,223	995,972	3,111,298
Huehuetla	3,428,842	3,959,567	3,118,649	10,507,058	1,426,754	1,561,800	1,403,320	4,391,874
Huejutla de Reyes	7,426,815	8,576,724	6,756,322	22,759,861	3,256,215	3,520,292	3,152,245	9,928,753
Huichapan	3,876,667	4,465,136	3,482,347	11,824,150	1,637,427	1,762,593	1,561,744	4,961,763
Ixmiquilpan	5,372,391	6,185,278	4,816,020	16,373,689	2,253,450	2,424,395	2,144,377	6,822,222
Jacala de Ledezma	2,705,317	3,105,413	2,390,325	8,201,055	1,021,646	1,109,055	970,997	3,101,698
Jaltocán	1,890,198	2,184,558	1,725,948	5,800,704	804,559	879,429	792,086	2,476,074
Juárez Hidalgo	2,167,181	2,479,866	1,885,354	6,532,401	712,589	785,502	678,940	2,177,031
La Misión	2,716,152	3,131,624	2,451,809	8,299,585	1,117,777	1,217,014	1,085,707	3,420,498
Lolotla	2,160,828	2,497,495	1,973,670	6,631,993	935,924	1,018,994	916,925	2,871,844
Metepec	2,014,907	2,320,262	1,808,064	6,143,233	802,204	874,839	777,133	2,454,177
Metztitlán	3,006,772	3,466,403	2,713,031	9,186,206	1,256,747	1,362,603	1,213,828	3,833,178
Mineral del Chico	2,073,184	2,392,394	1,879,289	6,344,867	1,008,081	1,060,786	940,131	3,008,998
Mineral del Monte	3,130,125	3,554,431	2,620,120	9,304,676	835,422	919,946	753,268	2,508,636
Mineral de la Reforma	10,768,482	12,216,347	8,969,213	31,954,043	3,791,734	3,897,353	3,165,295	10,854,383



Mixquiahuala de Juárez	3,081,993	3,546,422	2,755,652	9,384,067	1,286,467	1,381,818	1,219,189	3,887,474
Molango de Escamilla	1,885,980	2,186,325	1,747,132	5,819,437	882,770	956,747	867,679	2,707,197
Nicolas Flores	1,936,128	2,240,219	1,777,603	5,953,950	842,166	920,859	832,634	2,595,659
Nopala de Villagrán	2,537,032	2,926,344	2,294,791	7,758,167	1,099,054	1,184,567	1,055,438	3,339,059
Omitlán de Juárez	2,350,650	2,695,035	2,064,668	7,110,353	830,262	909,765	793,527	2,533,554
Pacula	2,268,661	2,620,818	2,067,222	6,956,701	3,041,355	2,763,975	2,340,168	8,145,499
Pachuca de Soto	19,216,156	22,141,048	17,291,426	58,648,630	8,291,071	8,896,728	7,886,762	25,074,560
Pisaflores	2,846,940	3,287,571	2,589,292	8,723,804	1,198,506	1,308,141	1,174,396	3,681,043
Progreso de Obregón	2,275,469	2,609,650	2,001,691	6,886,810	849,748	920,243	801,946	2,571,937
San Agustín Metzquitlán	2,114,524	2,434,247	1,894,707	6,443,479	831,101	907,756	805,733	2,544,589
San Agustín Tlaxiaca	3,257,614	3,737,751	2,872,130	9,867,495	1,253,809	1,351,617	1,179,223	3,784,649
San Bartolo Tutotepec	3,149,935	3,644,699	2,892,142	9,686,776	1,390,091	1,514,671	1,368,134	4,272,896
San Felipe Orizatlán	3,642,274	4,210,313	3,328,901	11,181,488	1,604,917	1,741,253	1,565,894	4,912,065
San Salvador	2,991,853	3,444,359	2,681,314	9,117,525	1,263,569	1,356,876	1,199,328	3,819,773
Santiago de Anaya	2,121,777	2,447,926	1,921,293	6,490,996	869,681	951,020	851,456	2,672,157
Santiago Tulantepec de Lugo Guerrero	2,710,988	3,119,406	2,423,539	8,253,934	1,087,190	1,178,662	1,042,236	3,308,088
Singuilucan	2,665,046	3,065,019	2,376,723	8,106,789	1,068,415	1,155,338	1,018,912	3,242,666



Tasquillo	2,116,561	2,446,732	1,934,746	6,498,039	909,507	992,954	894,703	2,797,164
Tecoautla	3,273,218	3,774,353	2,956,365	10,003,936	1,401,511	1,512,430	1,346,569	4,260,511
Tenango de Doria	2,339,913	2,711,707	2,164,473	7,216,094	1,110,264	1,197,714	1,083,606	3,391,585
Tepeapulco	3,824,089	4,392,229	3,388,575	11,604,894	1,501,345	1,620,035	1,420,152	4,541,532
Tepehuacán de Guerrero	3,460,993	3,999,510	3,158,503	10,619,006	1,473,936	1,609,959	1,449,196	4,533,090
Tepeji del Río de Ocampo	5,839,605	6,705,454	5,168,014	17,713,073	2,350,773	2,518,315	2,201,509	7,070,597
Tepetitlán	1,813,930	2,090,046	1,632,309	5,536,284	761,055	822,058	730,048	2,313,160
Tetepango	1,326,193	1,527,661	1,191,882	4,045,737	809,173	808,521	701,998	2,319,692
Tezontepec de Aldama	3,517,103	4,050,637	3,158,019	10,725,760	1,456,278	1,574,270	1,395,973	4,426,521
Tianguisengo	2,702,408	3,119,805	2,454,582	8,276,795	1,110,258	1,217,409	1,093,299	3,420,967
Tizayuca	8,004,131	9,093,917	6,718,004	23,816,053	2,607,395	2,750,306	2,259,513	7,617,214
Tlahuelilpan	2,034,089	2,335,494	1,799,432	6,169,015	830,959	886,802	774,299	2,492,060
Tlahuiltepa	3,180,813	3,648,139	2,798,796	9,627,748	1,151,831	1,257,072	1,097,494	3,506,397
Tlanalapa	1,156,446	1,332,690	1,041,448	3,530,585	494,355	532,058	472,325	1,498,738
Tlanchinol	3,507,554	4,052,331	3,197,285	10,757,170	1,494,970	1,630,635	1,465,998	4,591,603
Tlaxcoapan	1,918,907	2,217,658	1,751,860	5,888,425	826,916	900,980	810,637	2,538,532
Tolcayuca	1,961,360	2,248,468	1,721,823	5,931,652	714,504	776,529	675,842	2,166,875
Tula de allende	6,599,562	7,599,182	5,920,069	20,118,813	2,729,010	2,948,003	2,611,643	8,288,655
Tulancingo	8,733,530	10,047,502	7,800,871	26,581,903	3,670,286	3,931,918	3,464,032	11,066,237
Villa de Tezontepec	2,156,445	2,464,812	1,865,578	6,486,835	784,153	837,941	716,135	2,338,229



Xochiatipan	2,676,770	3,104,030	2,483,395	8,264,195	1,213,250	1,327,186	1,208,352	3,748,788
Xochicoatlán	1,806,085	2,089,340	1,656,662	5,552,087	787,276	859,564	776,373	2,423,213
Yahualicapa	3,862,292	4,432,928	3,410,442	11,705,662	1,447,987	1,573,494	1,377,127	4,398,608
Zacualtépán de Ángeles	2,439,412	2,812,124	2,200,388	7,451,924	1,078,143	1,153,354	1,023,415	3,254,912
Zapotlán de Juárez	1,718,738	1,977,325	1,535,197	5,231,260	724,417	775,536	683,136	2,183,089
Zempoala	3,964,415	4,528,027	3,417,277	11,909,719	1,401,073	1,500,471	1,277,625	4,179,169
Zimapan	3,592,181	4,140,491	3,238,203	10,970,875	1,525,447	1,646,067	1,463,401	4,634,915
Total	275,344,212	316,721,455	245,756,550	837,822,217	114,082,399	122,520,045	107,942,701	344,545,145



Municipio	Impuesto Sobre Automóviles Nuevos Enero	Impuesto Sobre Automóviles Nuevos Febrero	Impuesto Sobre Automóviles Nuevos Marzo	TOTAL Impuesto Sobre Automóviles Nuevos 1er. Trimestre	Impuesto Sobre Tenencia o Uso de Vehículos Enero	Impuesto Sobre Tenencia o Uso de Vehículos Febrero	Impuesto Sobre Tenencia o Uso de Vehículos Marzo	TOTAL Impuesto Sobre Tenencia o Uso de Vehículos 1er. Trimestre
Acatlán	43,412	52,027	41,473	136,912	-	-	-	-
Acaxochitlán	54,774	66,173	51,863	172,810	-	-	-	-
Actopan	55,686	67,246	52,752	175,685	-	-	-	-
Agua Blanca de Iturbide	40,370	48,153	38,766	127,289	-	-	-	-
Ajacuba	26,198	31,803	24,671	82,673	-	-	-	-
Alfajayucan	37,275	45,046	35,281	117,602	-	-	-	-
Almoloya	32,335	39,014	30,660	102,008	-	-	-	-
Apan	49,712	59,659	47,419	156,790	-	-	-	-
Atitalaquia	46,742	55,367	45,224	147,333	-	-	-	-
Atlapexco	35,441	43,285	33,147	111,873	-	-	-	-
Atotonilco el Grande	49,573	59,172	47,567	156,312	-	-	-	-
Atotonilco de Tula	61,911	72,980	60,212	195,102	-	-	-	-
Calnali	37,485	45,398	35,394	118,277	-	-	-	-
Cardonal	36,115	43,670	34,160	113,946	-	-	-	-
Cuautepec de Hinojosa	62,806	75,335	59,944	198,085	-	-	-	-
Chapantongo	30,046	36,489	28,283	94,819	-	-	-	-
Chapulhuacán	45,492	54,885	43,140	143,518	-	-	-	-
Chilcuautla	31,374	37,937	29,676	98,987	-	-	-	-
El Arenal	32,428	39,154	30,726	102,308	-	-	-	-
Eloxochitlán	29,100	34,799	27,867	91,767	-	-	-	-
Emiliano Zapata	22,868	27,457	21,802	72,127	-	-	-	-
Epazoyucan	33,089	39,764	31,515	104,368	-	-	-	-
Francisco I. Madero	38,187	46,218	36,084	120,489	-	-	-	-
Huasca de Ocampo	40,642	48,715	38,819	128,176	-	-	-	-
Huautla	43,551	52,780	41,092	137,423	-	-	-	-
Huazalingo	34,398	41,750	32,399	108,548	-	-	-	-



Huehuetla	50,256	60,849	47,468	158,573	-	-	-	-
Huejutla de Reyes	108,860	131,815	102,811	343,485	-	-	-	-
Huichapan	56,633	68,238	53,781	178,651	-	-	-	-
Ixmiquilpan	78,440	94,440	74,556	247,436	-	-	-	-
Jacala de Ledezma	39,350	47,111	37,634	124,095	-	-	-	-
Jaltocán	27,733	33,630	26,150	87,513	-	-	-	-
Juárez Hidalgo	31,396	37,363	30,224	98,983	-	-	-	-
La Misión	39,730	47,963	37,650	125,343	-	-	-	-
Lolotla	31,707	38,453	29,892	100,052	-	-	-	-
Metepiec	29,427	35,443	27,957	92,827	-	-	-	-
Metztitlán	43,977	53,081	41,681	138,739	-	-	-	-
Mineral del Chico	30,359	36,710	28,717	95,786	-	-	-	-
Mineral del Monte	44,904	52,649	43,921	141,473	-	-	-	-
Mineral de la Reforma	154,289	180,554	151,215	486,058	-	-	-	-
Mixquiahuala de Juárez	44,968	54,086	42,789	141,844	-	-	-	-
Molango de Escamilla	27,779	33,875	26,027	87,680	-	-	-	-
Nicolas Flores	28,449	34,571	26,760	89,780	-	-	-	-
Nopala de Villagrán	37,130	44,860	35,155	117,145	-	-	-	-
Omitlán de Juárez	34,138	40,778	32,732	107,648	-	-	-	-
Pacula	33,268	40,308	31,397	104,973	-	-	-	-
Pachuca de Soto	280,849	338,631	266,506	885,985	-	-	-	-
Pisaflores	41,727	50,521	39,412	131,660	-	-	-	-
Progreso de Obregón	33,060	39,513	31,677	104,249	-	-	-	-
San Agustín Metzquititlán	30,870	37,160	29,347	97,377	-	-	-	-
San Agustín Tlaxiaca	47,357	56,650	45,333	149,339	-	-	-	-



San Bartolo Tutotepec	46,285	56,246	43,536	146,067	-	-	-	-
San Felipe Orizatlán	53,454	64,842	50,381	168,677	-	-	-	-
San Salvador	43,680	52,584	41,522	137,786	-	-	-	-
Santiago de Anaya	31,062	37,544	29,395	98,001	-	-	-	-
Santiago Tulantepec de Lugo Guerrero	39,553	47,570	37,640	124,763	-	-	-	-
Singuilucan	38,858	46,691	37,017	122,566	-	-	-	-
Tasquillo	31,064	37,684	29,276	98,024	-	-	-	-
Tecoautla	47,886	57,822	45,367	151,075	-	-	-	-
Tenango de Doria	34,451	41,987	32,299	108,738	-	-	-	-
Tepeapulco	55,665	66,718	53,172	175,554	-	-	-	-
Tepehuacán de Guerrero	50,773	61,555	47,885	160,213	-	-	-	-
Tepeji del Río de Ocampo	84,975	101,799	81,213	267,987	-	-	-	-
Tepetitlán	26,511	31,966	25,157	83,634	-	-	-	-
Tetepango	19,376	23,352	18,397	61,124	-	-	-	-
Tezontepec de Aldama	51,374	61,892	48,796	162,062	-	-	-	-
Tianguistengo	39,594	47,914	37,420	124,929	-	-	-	-
Tizayuca	114,902	134,860	112,264	362,026	-	-	-	-
Tlahuelilpan	29,596	35,450	28,291	93,336	-	-	-	-
Tlahuiltepa	46,216	55,242	44,279	145,737	-	-	-	-
Tlanalapa	16,905	20,390	16,036	53,331	-	-	-	-
Tlanchinol	51,440	62,335	48,539	162,315	-	-	-	-
Tlaxcoapan	28,153	34,137	26,548	88,838	-	-	-	-
Tolcayuca	28,481	34,013	27,314	89,807	-	-	-	-
Tula de allende	96,375	116,063	91,576	304,014	-	-	-	-
Tulancingo	127,394	153,164	121,274	401,832	-	-	-	-
Villa de Tezontepec	31,195	37,044	30,102	98,341	-	-	-	-
Xochiatipan	39,443	48,126	36,930	124,498	-	-	-	-



Xochicoatlán	26,532	32,229	24,967	83,728	-	-	-	-
Yahualica	56,169	67,231	53,734	177,135	-	-	-	-
Zacualtipán de Ángeles	35,675	43,056	33,818	112,549	-	-	-	-
Zapotlán de Juárez	25,071	30,142	23,866	79,080	-	-	-	-
Zempoala	57,296	67,944	55,371	180,611	-	-	-	-
Zimapán	52,526	63,376	49,804	165,706	-	-	-	-
Total	4,015,593	4,826,495	3,823,913	12,666,002	-	-	-	-

Publicación electrónica



unicipio	Impuesto Especial Sobre Producción y Servicios Enero	Impuesto Especial Sobre Producción y Servicio Febrero	Impuesto Especial Sobre Producción y Servicios Marzo	TOTAL Impuesto Especial Sobre Producción y Servicios 1er. Trimestre	Fondo de Fiscalización y Recaudación Enero	Fondo de Fiscalización y Recaudación Febrero	Fondo de Fiscalización y Recaudación Marzo	TOTAL Fondo de Fiscalización y Recaudación 1er. Trimestre
Acatlán	45,285	97,254	44,250	186,790	21,400	21,400	21,400	64,201
Acaxochitlán	57,614	122,198	56,569	236,381	36,965	36,965	36,965	110,894
Actopan	58,548	124,261	57,471	240,280	88,416	88,416	88,416	265,247
Agua Blanca de Iturbide	41,906	90,658	40,831	173,395	66,073	66,073	66,073	198,220
Ajacuba	27,694	58,299	27,270	113,263	28,264	28,264	28,264	84,793
Alfajayucan	39,220	83,144	38,516	160,880	36,197	36,197	36,197	108,592
Almoloya	33,966	72,185	33,325	139,475	63,145	63,145	63,145	189,435
Apan	51,931	111,288	50,786	214,004	45,968	45,968	45,968	137,905
Atitalaquia	48,174	105,339	46,739	200,251	114,366	114,366	114,366	343,098
Atlapexco	37,700	78,617	37,254	153,571	16,443	16,443	16,443	49,330
Atotonilco el Grande	51,498	111,284	50,199	212,981	63,565	63,565	63,565	190,696
Atotonilco de Tula	63,488	139,865	61,413	264,766	67,814	67,814	67,814	203,441
Calnali	39,529	83,518	38,869	161,917	43,862	43,862	43,862	131,586
Cardonal	38,023	80,532	37,354	155,908	52,503	52,503	52,503	157,509
Cuautepec de Hinojosa	65,575	140,640	64,109	270,324	54,105	54,105	54,105	162,316
Chapantongo	31,775	66,849	31,296	129,920	41,469	41,469	41,469	124,408
Chapulhuacán	47,784	101,563	46,879	196,226	60,762	60,762	60,762	182,286
Chilcuautla	33,031	69,960	32,449	135,440	48,020	48,020	48,020	144,060
El Arenal	34,089	72,369	33,458	139,916	50,687	50,687	50,687	152,061
Eloxochitlán	30,288	65,265	29,556	125,109	66,025	66,025	66,025	198,076
Emiliano Zapata	23,900	51,181	23,380	98,462	152,820	152,820	152,820	458,460
Epazoyucan	34,615	74,022	33,880	142,517	49,543	49,543	49,543	148,629
Francisco Madero l.	40,243	85,112	39,556	164,911	42,810	42,810	42,810	128,429
Huasca de Ocampo	42,403	91,040	41,437	174,880	44,782	44,782	44,782	134,347
Huautla	45,958	97,002	45,208	188,168	36,115	36,115	36,115	108,346
Huazalingo	36,356	76,553	35,795	148,704	15,448	15,448	15,448	46,343



Huehuetla	52,982	111,990	52,089	217,061	18,178	18,178	18,178	54,533
Huejutla de Reyes	114,774	242,572	112,844	470,190	50,879	50,879	50,879	152,637
Huichapan	59,407	126,517	58,238	244,162	76,816	76,816	76,816	230,448
Ixmiquilpan	82,215	175,309	80,558	338,082	53,393	53,393	53,393	160,179
Jacala de Ledezma	41,005	88,199	40,043	169,247	59,974	59,974	59,974	179,923
Jaltocán	29,284	61,751	28,816	119,851	20,708	20,708	20,708	62,124
Juárez Hidalgo	32,514	70,588	31,636	134,737	54,214	54,214	54,214	162,641
La Misión	41,758	88,670	40,983	171,411	16,950	16,950	16,950	50,850
Lolotla	33,483	70,594	32,951	137,028	35,519	35,519	35,519	106,558
Metepec	30,855	65,753	30,241	126,849	32,679	32,679	32,679	98,036
Metztitlán	46,214	98,155	45,351	189,720	36,038	36,038	36,038	108,113
Mineral del Chico	31,963	67,698	31,399	131,060	118,842	118,842	118,842	356,525
Mineral del Monte	45,792	101,718	44,147	191,657	80,328	80,328	80,328	240,985
Mineral de la Reforma	157,030	349,835	151,208	658,072	376,319	376,319	376,319	1,128,957
Mixquiahuala de Juárez	47,083	100,553	46,107	193,743	68,225	68,225	68,225	204,675
Molango de Escamilla	29,503	61,671	29,127	120,300	35,908	35,908	35,908	107,724
Nicolas Flores	30,106	63,274	29,662	123,042	30,597	30,597	30,597	91,790
Nopala de Villagrán	39,058	82,833	38,350	160,241	46,338	46,338	46,338	139,013
Omitlán de Juárez	35,490	76,608	34,609	146,707	47,182	47,182	47,182	141,546
Pacula	35,098	74,106	34,521	143,725	1,078,013	1,078,013	1,078,013	3,234,040
Pachuca de Soto	294,812	627,198	289,124	1,211,135	662,856	662,856	662,856	1,988,569
Pisaflores	43,990	92,984	43,248	180,221	33,737	33,737	33,737	101,210
Progreso de Obregón	34,389	74,165	33,548	142,103	63,118	63,118	63,118	189,353
San Agustín Metzquititlán	32,350	68,998	31,695	133,042	31,380	31,380	31,380	94,139
San Agustín Tlaxiaca	49,306	106,191	48,126	203,623	66,174	66,174	66,174	198,521
San Bartolo Tutotepec	48,981	102,942	48,260	200,183	38,057	38,057	38,057	114,172
San Felipe Orizatlán	56,463	118,998	55,573	231,034	-	78,258	39,129	117,387



San Salvador	45,777	97,627	44,852	188,256	72,054	72,054	72,054	216,163
Santiago de Anaya	32,689	69,280	32,105	134,074	29,962	29,962	29,962	89,887
Santiago Tulantepec de Lugo Guerrero	41,411	88,448	40,551	170,410	45,640	45,640	45,640	136,919
Singuilucan	40,644	86,936	39,777	167,357	39,626	39,626	39,626	118,877
Tasquillo	32,815	69,151	32,298	134,264	31,664	31,664	31,664	94,992
Tecoautla	50,342	106,860	49,414	206,616	56,550	56,550	56,550	169,650
Tenango de Doria	36,567	76,507	36,090	149,165	51,230	51,230	51,230	153,689
Tepeapulco	58,073	124,696	56,749	239,518	71,719	71,719	71,719	215,157
Tepehuacán de Guerrero	53,599	113,064	52,737	219,400	33,939	33,939	33,939	101,818
Tepeji del Río de Ocampo	88,607	190,402	86,561	365,571	123,465	123,465	123,465	370,395
Tepetitlán	27,830	59,205	27,293	114,328	51,938	51,938	51,938	155,813
Tetepango	20,330	43,282	19,932	83,544	171,064	171,064	171,064	513,191
Tezontepec de Aldama	53,882	114,780	52,816	221,477	56,188	56,188	56,188	168,563
Tiangustengo	41,719	88,256	41,003	170,979	32,650	32,650	32,650	97,950
Tizayuca	117,301	260,146	113,161	490,608	164,601	164,601	164,601	493,804
Tlahuelilpan	30,856	66,321	30,141	127,317	80,412	80,412	80,412	241,236
Tlahuiltepa	48,080	103,675	46,907	198,661	37,078	37,078	37,078	111,233
Tlanalapa	17,752	37,747	17,412	72,911	34,700	34,700	34,700	104,101
Tlanchinol	54,278	114,577	53,390	222,246	33,699	33,699	33,699	101,097
Tlaxcoapan	29,725	62,689	29,249	121,663	35,624	35,624	35,624	106,873
Tolcayuca	29,602	63,919	28,864	122,385	47,427	47,427	47,427	142,280
Tula de allende	101,040	215,362	99,019	415,421	102,836	102,836	102,836	308,508
Tulancingo	133,332	284,923	130,535	548,790	162,161	162,161	162,161	486,482
Villa de Tezontepec	32,234	70,214	31,322	133,771	76,597	76,597	76,597	229,791
Xochiatipan	41,915	87,537	41,396	170,848	27,350	27,350	27,350	82,049
Xochicoatlán	28,066	59,021	27,647	114,733	31,970	31,970	31,970	95,910
Yahualica	58,517	125,914	57,136	241,568	78,444	78,444	78,444	235,331
Zacualtípán de Ángeles	37,485	79,632	36,783	153,901	55,430	55,430	55,430	166,289



Zapotlán de Juárez	26,239	56,072	25,689	108,001	48,685	48,685	48,685	146,055
Zempoala	59,119	129,054	57,397	245,569	63,019	63,019	63,019	189,057
Zimapán	55,177	117,259	54,135	226,571	40,416	40,416	40,416	121,249
Total	4,201,501	8,982,422	4,112,663	17,296,586	6,628,124	6,706,382	6,667,253	20,001,759

Municipio	Art. 4o.-A Fracción I de la LCF (Gasolinas) Enero	Art. 4o.-A Fracción I de la LCF (Gasolinas) Febrero	Art. 4o.-A Fracción I de la LCF (Gasolinas) Marzo	TOTAL Art. 4o.-A Fracción I de la LCF (Gasolinas) 1er. Trimestre	IEPS Gasolinas Estatal Enero	IEPS Gasolinas Estatal Febrero	IEPS Gasolinas Estatal Marzo	TOTAL IEPS Gasolinas Estatal 1er. Trimestre
Acatlán	60,865	76,807	45,642	183,313	-	-	4	4
Acaxochitlán	105,184	132,734	78,876	316,793	-	-	6	6
Actopan	130,455	164,625	97,827	392,907	-	-	8	8
Agua Blanca de Iturbide	39,979	50,450	29,980	120,409	-	-	2	2
Ajacuba	44,691	56,396	33,513	134,599	-	-	3	3
Alfajayucan	51,380	64,838	38,529	154,747	-	-	3	3
Almoloya	37,983	47,932	28,483	114,398	-	-	2	2
Apan	104,537	131,918	78,391	314,847	-	-	6	6
Atitalaquia	79,674	100,542	59,746	239,962	-	-	5	5
Atlapexco	50,336	63,520	37,746	151,602	-	-	3	3
Atotonilco el Grande	77,894	98,297	58,412	234,602	-	-	4	4
Atotonilco de Tula	140,705	177,559	105,513	423,776	-	-	8	8
Calnali	46,258	58,375	34,688	139,321	-	-	3	3
Cardonal	51,147	64,544	38,354	154,045	-	-	3	3
Cuautepec de Hinojosa	134,561	169,806	100,906	405,273	-	-	8	8
Chapantongo	36,861	46,516	27,642	111,019	-	-	2	2
Chapulhuacán	62,140	78,416	46,598	187,154	-	-	4	4
Chilcuautla	47,791	60,308	35,838	143,936	-	-	3	3
El Arenal	50,028	63,132	37,515	150,675	-	-	3	3
Eloxochitlán	20,584	25,975	15,436	61,995	-	-	1	1
Emiliano Zapata	37,634	47,491	28,221	113,346	-	-	2	2



Epazoyucan	44,977	56,757	33,727	135,462	-	-	3	3
Francisco Madero I.	79,956	100,899	59,958	240,813	-	-	5	5
Huasca de Ocampo	51,600	65,115	38,694	155,409	-	-	3	3
Huautla	56,816	71,698	42,606	171,120	-	-	3	3
Huazalingo	38,819	48,987	29,110	116,917	-	-	2	2
Huehuetla	64,037	80,810	48,020	192,867	-	-	4	4
Huejutla de Reyes	266,579	336,403	199,904	802,886	-	-	15	15
Huichapan	108,874	137,391	81,643	327,907	-	-	6	6
Ixmiquilpan	205,538	259,374	154,130	619,043	-	-	12	12
Jacala de Ledezma	42,228	53,288	31,666	127,182	-	-	2	2
Jaltocán	31,759	40,078	23,816	95,653	-	-	2	2
Juárez Hidalgo	22,829	28,808	17,119	68,755	-	-	1	1
La Misión	37,345	47,127	28,005	112,476	-	-	2	2
Lolotla	32,068	40,467	24,047	96,582	-	-	2	2
Metepec	37,473	47,288	28,101	112,862	-	-	2	2
Metzquitlán	58,059	73,266	43,538	174,863	-	-	3	3
Mineral del Chico	30,660	38,691	22,991	92,342	-	-	2	2
Mineral del Monte	51,503	64,993	38,622	155,118	-	-	3	3
Mineral de la Reforma	431,886	545,008	323,865	1,300,759	-	-	25	25
Mixquiahuala de Juárez	102,524	129,378	76,881	308,783	-	-	6	6
Molango de Escamilla	33,048	41,704	24,782	99,534	-	-	2	2
Nicolas Flores	24,897	31,419	18,670	74,987	-	-	1	1
Nopala de Villagrán	47,670	60,157	35,747	143,574	-	-	3	3
Omitlán de Juárez	34,611	43,676	25,954	104,241	-	-	2	2
Pacula	25,150	31,737	18,859	75,746	-	-	1	1
Pachuca de Soto	670,300	845,868	502,648	2,018,817	-	-	39	39
Pisaflores	52,764	66,584	39,567	158,915	-	-	3	3
Progreso de Obregón	57,681	72,790	43,255	173,726	-	-	3	3



San Agustín Metzquititlán	32,298	40,757	24,220	97,275	-	-	2	2
San Agustín Tlaxiaca	90,818	114,605	68,103	273,526	-	-	5	5
San Bartolo Tutotepec	52,925	66,787	39,688	159,400	-	-	3	3
San Felipe Orizatlán	91,285	115,194	68,453	274,932	-	-	5	5
San Salvador	84,453	106,574	63,330	254,357	-	-	5	5
Santiago de Anaya	46,707	58,941	35,025	140,673	-	-	3	3
Santiago Tulantepec de Lugo Guerrero	86,919	109,685	65,179	261,783	-	-	5	5
Singuilucan	46,248	58,361	34,680	139,289	-	-	3	3
Tasquillo	44,889	56,646	33,662	135,197	-	-	3	3
Tecoautla	88,290	111,415	66,207	265,911	-	-	5	5
Tenango de Doria	46,249	58,363	34,681	139,293	-	-	3	3
Tepeapulco	123,846	156,285	92,870	373,001	-	-	7	7
Tepehuacán de Guerrero	77,983	98,409	58,479	234,871	-	-	4	4
Tepeji del Río de Ocampo	196,936	248,519	147,680	593,135	-	-	11	11
Tepetitlán	32,096	40,503	24,068	96,668	-	-	2	2
Tetepango	29,862	37,684	22,393	89,940	-	-	2	2
Tezontepec de Aldama	118,832	149,958	89,111	357,901	-	-	7	7
Tiangustengo	44,461	56,107	33,341	133,909	-	-	3	3
Tizayuca	349,269	440,752	261,912	1,051,933	-	-	20	20
Tlahuelilpan	47,973	60,538	35,974	144,484	-	-	3	3
Tlahuiltepa	40,972	51,704	30,724	123,400	-	-	2	2
Tlanalapa	27,413	34,593	20,556	82,562	-	-	2	2
Tlanchinol	89,134	112,480	66,840	268,455	-	-	5	5
Tlaxcoapan	61,937	78,160	46,446	186,542	-	-	4	4
Tolcayuca	51,408	64,873	38,550	154,832	-	-	3	3
Tula de allende	242,357	305,837	181,740	729,934	-	-	14	14
Tulancingo	347,836	438,943	260,837	1,047,616	-	-	20	20



Villa de Tezontepec	39,690	50,085	29,763	119,538	-	-	2	2
Xochiatipan	49,866	62,927	37,394	150,186	-	-	3	3
Xochicoatlán	25,189	31,786	18,889	75,864	-	-	1	1
Yahualica	72,118	91,008	54,080	217,206	-	-	4	4
Zacualtipán de Ángeles	82,109	103,616	61,573	247,297	-	-	5	5
Zapotlán de Juárez	49,108	61,970	36,825	147,903	-	-	3	3
Zempoala	129,349	163,228	96,997	389,573	-	-	7	7
Zimapan	94,042	118,675	70,521	283,238	-	-	5	5
Total	7,287,201	9,195,906	5,464,571	21,947,678	-	-	419	419

Publicación electrónica



Municipio	Art. 4o.-A Fracción II de la LCF (FOCO) Enero	Art. 4o.-A Fracción II de la LCF (FOCO) Febrero	Art. 4o.-A Fracción II de la LCF (FOCO) Marzo	TOTAL Art. 4o.-A Fracción II de la LCF (FOCO) 1er. Trimestre	Fondo de Compensación del Impuesto Sobre Automóviles Nuevos Enero	Fondo de Compensación del Impuesto Sobre Automóviles Nuevos Febrero	Fondo de Compensación del Impuesto Sobre Automóviles Nuevos Marzo	TOTAL Fondo de Compensación del Impuesto Sobre Automóviles Nuevos 1er. Trimestre
Acatlán	48,093	54,533	41,037	143,663	5,289	5,289	5,289	15,866
Acaxochitlán	87,947	99,725	75,044	262,717	6,377	6,377	6,377	19,131
Actopan	128,643	145,871	109,770	384,283	6,500	6,500	6,500	19,499
Agua Blanca de Iturbide	43,126	48,901	36,799	128,825	5,045	5,045	5,045	15,136
Ajacuba	50,607	57,385	43,183	151,175	2,965	2,965	2,965	8,894
Alfajayucan	44,119	50,028	37,646	131,793	4,332	4,332	4,332	12,996
Almoloya	55,909	63,396	47,707	167,012	3,792	3,792	3,792	11,377
Apan	100,958	114,479	86,147	301,584	6,010	6,010	6,010	18,031
Atitalaquia	85,848	97,345	73,253	256,446	6,058	6,058	6,058	18,173
Atlapexco	63,667	72,193	54,326	190,185	3,865	3,865	3,865	11,595
Atotonilco el Grande	74,857	84,882	63,875	223,615	6,172	6,172	6,172	18,516
Atotonilco de Tula	111,511	126,444	95,151	333,105	8,221	8,221	8,221	24,664
Calnali	32,885	37,289	28,060	98,235	4,302	4,302	4,302	12,905
Cardonal	59,361	67,311	50,652	177,324	4,183	4,183	4,183	12,548
Cuautepec de Hinojosa	116,613	132,230	99,505	348,348	7,615	7,615	7,615	22,846
Chapantongo	32,958	37,371	28,122	98,451	3,392	3,392	3,392	10,176
Chapulhuacán	73,173	82,972	62,438	218,583	5,338	5,338	5,338	16,014
Chilcuautla	60,390	68,477	51,530	180,397	3,634	3,634	3,634	10,901
El Arenal	66,483	75,386	56,729	198,598	3,789	3,789	3,789	11,366
Eloxochitlán	38,819	44,018	33,124	115,961	3,588	3,588	3,588	10,763
Emiliano Zapata	37,367	42,371	31,885	111,622	2,758	2,758	2,758	8,273
Epazoyucan	57,177	64,834	48,788	170,799	3,970	3,970	3,970	11,910
Francisco Madero I.	78,481	88,991	66,967	234,439	4,399	4,399	4,399	13,197
Huasca de Ocampo	62,040	70,349	52,938	185,328	4,947	4,947	4,947	14,840
Huautla	66,414	75,308	56,670	198,392	4,978	4,978	4,978	14,935
Huazalingo	33,567	38,062	28,642	100,270	3,896	3,896	3,896	11,689
Huehuetla	69,842	79,195	59,595	208,632	5,777	5,777	5,777	17,330



Huejutla de Reyes	232,871	264,057	198,706	695,634	12,507	12,507	12,507	37,520
Huichapan	110,930	125,786	94,655	331,371	6,694	6,694	6,694	20,082
Ixmiquilpan	190,817	216,371	162,822	570,009	9,314	9,314	9,314	27,942
Jacala de Ledezma	29,111	33,010	24,840	86,962	4,820	4,820	4,820	14,461
Jaltocán	51,792	58,728	44,193	154,713	3,159	3,159	3,159	9,477
Juárez Hidalgo	42,537	48,234	36,296	127,067	3,972	3,972	3,972	11,915
La Misión	43,272	49,067	36,924	129,263	4,646	4,646	4,646	13,937
Lolotla	50,137	56,851	42,781	149,769	3,609	3,609	3,609	10,828
Metepec	55,359	62,773	47,237	165,369	3,486	3,486	3,486	10,459
Metztitlán	71,500	81,076	61,010	213,586	5,147	5,147	5,147	15,440
Mineral del Chico	44,103	50,009	37,633	131,745	3,516	3,516	3,516	10,549
Mineral del Monte	51,305	58,176	43,778	153,259	6,122	6,122	6,122	18,365
Mineral de la Reforma	358,266	406,244	305,704	1,070,214	21,227	21,227	21,227	63,682
Mixquiahuala de Juárez	108,758	123,322	92,802	324,881	5,370	5,370	5,370	16,110
Molango de Escamilla	45,121	51,164	38,501	134,786	3,058	3,058	3,058	9,175
Nicolas Flores	34,425	39,035	29,374	102,834	3,200	3,200	3,200	9,599
Nopala Villagrán	58,686	66,545	50,076	175,306	4,322	4,322	4,322	12,965
Omitlán de Juárez	26,702	30,278	22,785	79,764	4,234	4,234	4,234	12,703
Pacula	18,603	21,094	15,874	55,571	3,808	3,808	3,808	11,423
Pachuca de Soto	526,412	596,909	449,181	1,572,502	33,070	33,070	33,070	99,210
Pisaflores	67,042	76,021	57,206	200,269	4,797	4,797	4,797	14,390
Progreso de Obregón	67,392	76,417	57,504	201,312	4,087	4,087	4,087	12,262
San Agustín Metzquititlán	33,891	38,429	28,919	101,239	3,669	3,669	3,669	11,007
San Agustín Tlaxiaca	104,414	118,397	89,095	311,905	5,828	5,828	5,828	17,483
San Bartolo Tutotepec	55,703	63,163	47,531	166,396	5,205	5,205	5,205	15,615
San Felipe Orizatlán	93,597	106,131	79,865	279,594	6,076	6,076	6,076	18,227
San Salvador	82,124	93,122	70,075	245,320	5,189	5,189	5,189	15,568
Santiago de Anaya	42,342	48,013	36,130	126,485	3,606	3,606	3,606	10,819



Santiago Tulantepec de Lugo Guerrero	74,446	84,416	63,524	222,386	4,725	4,725	4,725	14,175
Singuilucan	27,591	31,286	23,543	82,419	4,666	4,666	4,666	13,999
Tasquillo	61,779	70,052	52,715	184,546	3,530	3,530	3,530	10,589
Tecoautla	84,965	96,343	72,499	253,807	5,592	5,592	5,592	16,776
Tenango de Doria	35,946	40,759	30,672	107,377	3,806	3,806	3,806	11,419
Tepeapulco	109,563	124,235	93,489	327,286	6,777	6,777	6,777	20,332
Tepehuacán de Guerrero	51,125	57,971	43,624	152,720	5,791	5,791	5,791	17,373
Tepeji del Río de Ocampo	153,485	174,039	130,967	458,490	10,374	10,374	10,374	31,122
Tepetitlán	46,719	52,976	39,865	139,561	3,121	3,121	3,121	9,364
Tetepango	56,071	63,580	47,845	167,496	2,288	2,288	2,288	6,863
Tezontepec de Aldama	104,569	118,572	89,227	312,368	6,078	6,078	6,078	18,235
Tianguiستengo	34,660	39,302	29,575	103,538	4,565	4,565	4,565	13,696
Tizayuca	296,054	335,702	252,620	884,376	15,586	15,586	15,586	46,759
Tlahuelilpan	49,526	56,158	42,260	147,944	3,616	3,616	3,616	10,849
Tlahuiltepa	43,042	48,806	36,727	128,576	5,711	5,711	5,711	17,134
Tlanalapa	48,555	55,057	41,431	145,044	1,987	1,987	1,987	5,961
Tlanchinol	94,698	107,379	80,804	282,881	5,883	5,883	5,883	17,648
Tlaxcoapan	79,423	90,059	67,770	237,252	3,208	3,208	3,208	9,625
Tolcayuca	44,811	50,812	38,237	133,861	3,537	3,537	3,537	10,610
Tula de allende	209,362	237,400	178,646	625,408	11,427	11,427	11,427	34,280
Tulancingo	289,677	328,471	247,178	865,326	15,246	15,246	15,246	45,739
Villa de Tezontepec	31,671	35,912	27,024	94,608	3,991	3,991	3,991	11,973
Xochiatipan	39,455	44,739	33,666	117,860	4,327	4,327	4,327	12,981
Xochicoatlán	43,480	49,302	37,101	129,883	2,990	2,990	2,990	8,971
Yahualica	59,760	67,763	50,993	178,516	6,890	6,890	6,890	20,670
Zacualtipán de Angeles	73,617	83,476	62,817	219,910	4,178	4,178	4,178	12,535
Zapotlán de Juárez	33,826	38,356	28,863	101,045	3,000	3,000	3,000	9,001
Zempoala	106,626	120,906	90,983	318,515	7,384	7,384	7,384	22,151
Zimapán	84,747	96,097	72,314	253,158	6,160	6,160	6,160	18,481
Total	6,947,311	7,877,692	5,928,061	20,753,064	481,365	481,365	481,365	1,444,094



Municipio	Recaudación del Impuesto Sobre la Renta (ISR) Enero	Recaudación del Impuesto Sobre la Renta (ISR) Febrero	Recaudación del Impuesto Sobre la Renta (ISR) Marzo	TOTAL Recaudación del Impuesto Sobre la Renta (ISR) 1er. Trimestre	ISR Enajenación Bienes Inmuebles Enero	ISR Enajenación Bienes Inmuebles Febrero	ISR Enajenación Bienes Inmuebles Marzo	TOTAL ISR Enajenación Bienes Inmuebles 1er. Trimestre
Acatlán	724,197	2,104	12	726,313	4,635	3,374	4,900	12,909
Acaxochitlán	263,052	673,162	595,171	1,531,385	6,995	5,093	7,395	19,482
Actopan	506,178	1,270,501	978,663	2,755,342	8,476	6,171	8,961	23,608
Agua Blanca de Iturbide	437,996	78,360	78,740	595,096	3,449	2,511	3,646	9,607
Ajacuba	1,695,004	55,212	109,343	1,859,559	4,298	3,129	4,544	11,971
Alfajayucan	450,823	113,926	301,462	866,211	4,327	3,150	4,574	12,051
Almoloya	673,765	14,313	232,011	920,089	3,671	2,672	3,881	10,224
Apan	44,070	-	-	44,070	7,056	5,137	7,459	19,653
Atitalaquia	1,683,140	113,542	606,308	2,402,990	5,553	4,043	5,870	15,466
Atlapexco	349,116	116,417	113,759	579,292	4,391	3,197	4,642	12,231
Atotonilco Grande	162,301	631,212	156,538	950,051	5,415	3,942	5,725	15,082
Atotonilco de Tula	1,161,369	-	80,339	1,241,708	8,622	6,277	9,115	24,014
Calnali	350,969	89,860	111,369	552,198	4,028	2,933	4,258	11,219
Cardonal	165,129	931,354	32,761	1,129,244	4,354	3,170	4,602	12,126
Cuautepec de Hinojosa	397,105	1,653,248	363,405	2,413,758	8,419	6,129	8,900	23,448
Chapantongo	584,505	120,787	117,783	823,075	3,713	2,703	3,925	10,340
Chapulhuacán	665,325	259,573	264,470	1,189,368	4,698	3,420	4,966	13,085
Chilcuautila	-	480,301	361,188	841,489	4,302	3,132	4,548	11,981
El Arenal	540,468	105,656	103,622	749,746	4,394	3,199	4,645	12,237
Eloxochitlán	1,751,962	141,850	248,814	2,142,626	2,684	1,954	2,837	7,475
Emiliano Zapata	87,388	162,440	-	249,828	3,931	2,862	4,156	10,950
Epazoyucan	316,677	522,527	150,363	989,567	4,042	2,942	4,273	11,257
Francisco Madero	905,930	-	170,797	1,076,727	6,021	4,384	6,366	16,771
Huasca Ocampo	1,170,009	244,767	256,259	1,671,035	4,173	3,038	4,411	11,622
Huautla	468,147	482,622	182,028	1,132,797	4,477	3,259	4,733	12,469
Huazalingo	544,856	-	514,026	1,058,882	3,693	2,688	3,904	10,285
Huehuetla	1,193,178	231,868	223,415	1,648,461	4,692	3,416	4,960	13,069
Huejutla de Reyes	3,536,181	-	644,916	4,181,097	15,000	10,921	15,857	41,778



Huichapan	2,342,778	-	779,858	3,122,636	7,130	5,191	7,537	19,858
Ixmiquilpan	1,773,395	210,685	1,002,977	2,987,057	12,210	8,890	12,908	34,009
Jacala de Ledezma	204,165	556,438	98,236	858,839	3,645	2,654	3,854	10,153
Jaltocán	597,074	-	308,719	905,793	3,470	2,526	3,668	9,665
Juárez Hidalgo	583,440	146,953	147,505	877,898	2,714	1,976	2,869	7,558
La Misión	498,321	52,707	86,513	637,541	3,400	2,476	3,595	9,471
Lolotla	636,748	-	-	636,748	3,366	2,451	3,558	9,375
Metepiec	451,471	93,808	93,711	638,990	3,724	2,711	3,936	10,371
Metztitlán	428,885	116,967	112,990	658,842	4,505	3,280	4,763	12,548
Mineral del Chico	734,032	135,827	136,718	1,006,577	3,307	2,408	3,496	9,211
Mineral del Monte	389,744	96,514	96,273	582,531	3,847	2,801	4,067	10,715
Mineral de la Reforma	7,409,300	1,530,872	1,292,133	10,232,305	22,534	16,406	23,822	62,762
Mixquihuala de Juárez	716,446	1,379,413	569,495	2,665,354	7,110	5,176	7,516	19,802
Molango de Escamilla	-	-	491,032	491,032	3,575	2,603	3,779	9,956
Nicolas Flores	-	-	102,374	102,374	3,048	2,219	3,222	8,489
Nopala Villagrán	74,993	19,074	-	94,067	4,107	2,990	4,342	11,440
Omitlán de Juárez	622,931	117,544	58,561	799,036	3,348	2,438	3,540	9,326
Pacula	173,020	4,081	189,487	366,588	2,897	2,109	3,063	8,070
Pachuca Soto	7,720,137	66,808	4,688,827	12,475,772	33,600	24,463	35,520	93,583
Pisaflores	-	-	-	-	4,283	3,119	4,528	11,930
Progreso de Obregón	637,111	14,631	186,482	838,224	4,771	3,474	5,044	13,288
San Agustín Metzquititlán	574,467	126,284	386,520	1,087,271	3,364	2,449	3,556	9,368
San Agustín Tlaxiaca	1,054,354	39,574	499,623	1,593,551	6,284	4,575	6,643	17,501
San Bartolo Tutotepec	1,404,537	109	93,215	1,497,861	4,182	3,045	4,421	11,647
San Felipe Orizatlán	1,129,811	-	276	1,130,087	6,244	4,546	6,601	17,391
San Salvador	1,063,666	168,549	221,252	1,453,467	6,076	4,423	6,423	16,922
Santiago de Anaya	1,058,402	212,459	210,822	1,481,683	4,244	3,090	4,487	11,821



Santiago Tulantepec de Lugo Guerrero	748,901	178,091	239,048	1,166,040	6,350	4,623	6,713	17,686
Singuilucan	-	-	-	-	3,928	2,860	4,153	10,941
Tasquillo	989,497	193,261	202,025	1,384,783	4,156	3,026	4,394	11,576
Tecoautla	998,997	258,989	161,443	1,419,429	6,196	4,511	6,550	17,257
Tenango de Doria	596,911	127,592	128,279	852,782	4,162	3,030	4,400	11,593
Tepeapulco	1,532,787	1,064,081	535,178	3,132,046	8,005	5,828	8,462	22,294
Tepehuacán de Guerrero	1,152,732	-	122,063	1,274,795	5,524	4,022	5,840	15,386
Tepeji del Río de Ocampo	1,966,766	637,138	755,047	3,358,951	11,406	8,304	12,058	31,769
Tepetitlán	363,078	199,510	101,116	663,704	3,501	2,549	3,701	9,750
Tetepango	290,498	652,922	28,265	971,685	3,594	2,616	3,799	10,009
Tezontepec de Aldama	1,711,975	-	246,850	1,958,825	7,894	5,748	8,346	21,987
Tianguistengo	642,182	-	-	642,182	3,849	2,802	4,069	10,719
Tizayuca	2,928,182	282,393	6,928,931	10,139,506	19,118	13,919	20,210	53,247
Tlahuelliapan	651,447	121	166,107	817,675	4,317	3,143	4,564	12,025
Tlahuiltepa	761,509	159,730	162,486	1,083,725	3,328	2,423	3,518	9,268
Tlanalapa	-	116,172	236,917	353,089	3,529	2,569	3,730	9,828
Tlanchinol	190,214	1,126,581	180,103	1,496,898	6,168	4,490	6,520	17,178
Tlaxcoapan	882,934	10,473	343,011	1,236,418	5,265	3,834	5,566	14,665
Tolcayuca	127,616	528,604	194,611	850,831	4,545	3,309	4,805	12,659
Tula de allende	1,082,823	1,410,194	1,728,689	4,221,707	13,842	10,078	14,633	38,553
Tulancingo	4,193,330	690,785	1,384,614	6,268,729	19,124	13,924	20,217	53,265
Villa de Tezontepec	958,262	-	356,025	1,314,287	3,719	2,708	3,931	10,358
Xochiatipan	946,074	-	405,603	1,351,677	4,237	3,085	4,480	11,802
Xochicoatlán	523,355	96,042	-	619,397	3,122	2,273	3,301	8,696
Yahualica	1,121,024	618,608	-	1,739,632	4,874	3,548	5,152	13,574
Zacualtipán de Ángeles	1,042,983	-	445,106	1,488,089	6,211	4,522	6,565	17,298
Zapotlán de Juárez	171,081	155,489	151,481	478,051	4,553	3,315	4,813	12,681
Zempoala	1,174,062	50,901	532,193	1,757,156	8,169	5,948	8,636	22,753
Zimapán	1,544,347	63,511	534,056	2,141,914	6,386	4,650	6,751	17,787
Total	82,401,636	22,206,087	35,120,408	139,728,132	509,565	370,990	538,688	1,419,244



Municipio	Fondo de Estabilización de los Ingresos de las Entidades Federativas Fondo General de Participaciones Enero	Fondo de Estabilización de los Ingresos de las Entidades Federativas Fondo General de Participaciones Febrero	Fondo de Estabilización de los Ingresos de las Entidades Federativas Fondo General de Participaciones Marzo	TOTAL Fondo de Estabilización de los Ingresos de las Entidades Federativas Fondo General de Participaciones 1er. Trimestre	Fondo de Estabilización de los Ingresos de las Entidades Federativas Fondo de Fomento Municipal enero	Fondo de Estabilización de los Ingresos de las Entidades Federativas Fondo de Fomento Municipal Febrero	Fondo de Estabilización de los Ingresos de las Entidades Federativas Fondo de Fomento Municipal Marzo	TOTAL Fondo de Estabilización de los Ingresos de las Entidades Federativas Fondo de Fomento Municipal 1er. Trimestre
Acatlán	-	-	-	-	-	-	-	-
Acaxochitlán	-	-	-	-	-	-	-	-
Actopan	-	-	-	-	-	-	-	-
Agua Blanca de Iturbide	-	-	-	-	-	-	-	-
Ajacuba	-	-	-	-	-	-	-	-
Alfajayucan	-	-	-	-	-	-	-	-
Almoloya	-	-	-	-	-	-	-	-
Apan	-	-	-	-	-	-	-	-
Atitalaquia	-	-	-	-	-	-	-	-
Atlapexco	-	-	-	-	-	-	-	-
Atotonilco el Grande	-	-	-	-	-	-	-	-
Atotonilco de Tula	-	-	-	-	-	-	-	-
Calnali	-	-	-	-	-	-	-	-
Cardonal	-	-	-	-	-	-	-	-
Cuautepec de Hinojosa	-	-	-	-	-	-	-	-
Chapantongo	-	-	-	-	-	-	-	-
Chapulhuacán	-	-	-	-	-	-	-	-
Chilcuautla	-	-	-	-	-	-	-	-
El Arenal	-	-	-	-	-	-	-	-
Eloxochitlán	-	-	-	-	-	-	-	-
Emiliano Zapata	-	-	-	-	-	-	-	-
Epazoyucan	-	-	-	-	-	-	-	-
Francisco I. Madero	-	-	-	-	-	-	-	-
Huasca de Ocampo	-	-	-	-	-	-	-	-
Huautla	-	-	-	-	-	-	-	-
Huazalingo	-	-	-	-	-	-	-	-
Huehuetla	-	-	-	-	-	-	-	-



Huejutla de Reyes	-	-	-	-	-	-	-	-
Huichapan	-	-	-	-	-	-	-	-
Ixmiquilpan	-	-	-	-	-	-	-	-
Jacala de Ledezma	-	-	-	-	-	-	-	-
Jaltocán	-	-	-	-	-	-	-	-
Juárez Hidalgo	-	-	-	-	-	-	-	-
La Misión	-	-	-	-	-	-	-	-
Lolotla	-	-	-	-	-	-	-	-
Metepec	-	-	-	-	-	-	-	-
Metztitlán	-	-	-	-	-	-	-	-
Mineral del Chico	-	-	-	-	-	-	-	-
Mineral del Monte	-	-	-	-	-	-	-	-
Mineral de la Reforma	-	-	-	-	-	-	-	-
Mixquiahuala de Juárez	-	-	-	-	-	-	-	-
Molango de Escamilla	-	-	-	-	-	-	-	-
Nicolas Flores	-	-	-	-	-	-	-	-
Nopala de Villagrán	-	-	-	-	-	-	-	-
Omitlán de Juárez	-	-	-	-	-	-	-	-
Pacula	-	-	-	-	-	-	-	-
Pachuca de Soto	-	-	-	-	-	-	-	-
Pisaflores	-	-	-	-	-	-	-	-
Progreso de Obregón	-	-	-	-	-	-	-	-
San Agustín Metzquititlán	-	-	-	-	-	-	-	-
San Agustín Tlaxiaca	-	-	-	-	-	-	-	-
San Bartolo Tutotepec	-	-	-	-	-	-	-	-
San Felipe Orizatlán	-	-	-	-	-	-	-	-
San Salvador	-	-	-	-	-	-	-	-



Santiago de Anaya	-	-	-	-	-	-	-	-
Santiago Tulantepec de Lugo Guerrero	-	-	-	-	-	-	-	-
Singuilucan	-	-	-	-	-	-	-	-
Tasquillo	-	-	-	-	-	-	-	-
Tecoautla	-	-	-	-	-	-	-	-
Tenango de Doria	-	-	-	-	-	-	-	-
Tepeapulco	-	-	-	-	-	-	-	-
Tepehuacán de Guerrero	-	-	-	-	-	-	-	-
Tepeji del Río de Ocampo	-	-	-	-	-	-	-	-
Tepetitlán	-	-	-	-	-	-	-	-
Tetepango	-	-	-	-	-	-	-	-
Tezontepec de Aldama	-	-	-	-	-	-	-	-
Tiangüstengo	-	-	-	-	-	-	-	-
Tizayuca	-	-	-	-	-	-	-	-
Tlahuelilpan	-	-	-	-	-	-	-	-
Tlahuiltepa	-	-	-	-	-	-	-	-
Tlanalapa	-	-	-	-	-	-	-	-
Tlanchinol	-	-	-	-	-	-	-	-
Tlaxcoapan	-	-	-	-	-	-	-	-
Tolcayuca	-	-	-	-	-	-	-	-
Tula de allende	-	-	-	-	-	-	-	-
Tulancingo	-	-	-	-	-	-	-	-
Villa de Tezontepec	-	-	-	-	-	-	-	-
Xochiatipan	-	-	-	-	-	-	-	-
Xochicoatlán	-	-	-	-	-	-	-	-
Yahualica	-	-	-	-	-	-	-	-
Zacualtipán de Ángeles	-	-	-	-	-	-	-	-
Zapotlán de Juárez	-	-	-	-	-	-	-	-
Zempoala	-	-	-	-	-	-	-	-
Zimapán	-	-	-	-	-	-	-	-
Total	-	-	-	-	-	-	-	-



Municipio	Fondo de Estabilización de los Ingresos de las Entidades Federativas Fondo de Fiscalización y Recaudación Enero	Fondo de Estabilización de los Ingresos de las Entidades Federativas Fondo de Fiscalización y Recaudación Febrero	Fondo de Estabilización de los Ingresos de las Entidades Federativas Fondo de Fiscalización y Recaudación Marzo	TOTAL Fondo de Estabilización de los Ingresos de las Entidades Federativas Fondo de Fiscalización y Recaudación 1er. Trimestre	TOTAL Participaciones 1er. Trimestre
Acatlán	-	-	14	14	13,926,795
Acaxochitlán	-	-	21	21	18,894,200
Actopan	-	-	25	25	20,910,335
Agua Blanca de Iturbide	-	-	10	10	12,658,191
Ajacuba	-	-	17	17	10,265,485
Alfajayucan	-	-	17	17	12,631,352
Almoleya	-	-	12	12	11,324,790
Apan	-	-	26	26	15,662,626
Atitalaquia	-	-	15	15	16,716,225
Atlapexco	-	-	23	23	12,087,676
Atotonilco el Grande	-	-	15	15	16,107,785
Atotonilco de Tula	-	-	27	27	19,495,338
Calnali	-	-	13	13	12,413,633
Cardonal	-	-	14	14	12,769,625
Cuautepec de Hinojosa	-	-	25	25	22,147,278
Chapantongo	-	-	12	12	10,451,480
Chapulhuacán	-	-	16	16	15,674,745
Chilcuautla	-	-	12	12	10,984,868
El Arenal	-	-	12	12	11,124,115
Eloxochitlán	-	-	8	8	11,125,849
Emiliano Zapata	-	-	9	9	8,309,175
Epazoyucan	-	-	14	14	11,384,189
Francisco I. Madero	-	-	17	17	13,373,525
Huasca de Ocampo	-	-	13	13	14,149,639
Huautla	-	-	17	17	14,952,173
Huazalingo	-	-	19	19	11,909,496
Huehuetla	-	-	17	17	17,409,477
Huejutla de Reyes	-	-	44	44	39,413,900
Huichapan	-	-	24	24	21,261,058



Ixmiquilpan	-	-	33	33	28,179,712
Jacala de Ledezma	-	-	12	12	12,873,629
Jaltocán	-	-	13	13	9,721,583
Juárez Hidalgo	-	-	8	8	10,198,995
La Misión	-	-	14	14	12,970,391
Lolotla	-	-	11	11	10,750,789
Metepec	-	-	14	14	9,853,189
Metztitlán	-	-	16	16	14,531,255
Mineral del Chico	-	-	10	10	11,187,673
Mineral del Monte	-	-	9	9	13,307,426
Mineral de la Reforma	-	-	74	74	57,811,333
Mixquiahuala de Juárez	-	-	17	17	17,146,757
Molango de Escamilla	-	-	19	19	9,586,843
Nicolas Flores	-	-	10	10	9,152,514
Nopala de Villagrán	-	-	18	18	11,950,998
Omitlán de Juárez	-	-	10	10	11,044,890
Pacula	-	-	11	11	19,102,348
Pachuca de Soto	-	-	116	116	104,068,918
Pisaflores	-	-	14	14	13,203,460
Progreso de Obregón	-	-	11	11	11,133,279
San Agustín Metzquitlán	-	-	11	11	10,618,798
San Agustín Tlaxiaca	-	-	17	17	16,417,615
San Bartolo Tutotepec	-	-	17	17	16,271,034
San Felipe Orizatlán	-	-	41	41	18,330,927
San Salvador	-	-	19	19	15,465,161
Santiago de Anaya	-	-	13	13	11,256,612
Santiago Tulantepec de Lugo Guerrero	-	-	15	15	13,676,203
Singuilucan	-	-	14	14	12,004,919
Tasquillo	-	-	12	12	11,349,188
Tecoautla	-	-	24	24	16,764,997



Tenango de Doria	-	-	13	13	12,141,749
Tepeapulco	-	-	22	22	20,651,644
Tepehuacán de Guerrero	-	-	18	18	17,328,696
Tepeji del Río de Ocampo	-	-	37	37	30,261,137
Tepetitlán	-	-	10	10	9,122,278
Tetepango	-	-	7	7	8,269,289
Tezontepec de Aldama	-	-	19	19	18,373,725
Tianguistengo	-	-	14	14	12,995,678
Tizayuca	-	-	54	54	44,955,599
Tlahuelilpan	-	-	10	10	10,255,954
Tlahuiltepa	-	-	14	14	14,951,895
Tlanalapa	-	-	7	7	5,856,159
Tlanchinol	-	-	33	33	17,917,528
Tlaxcoapan	-	-	12	12	10,428,847
Tolcayuca	-	-	14	14	9,615,809
Tula de allende	-	-	41	41	35,085,347
Tulancingo	-	-	53	53	47,365,993
Villa de Tezontepec	-	-	47	47	10,837,780
Xochiatipan	-	-	23	23	14,034,910
Xochicoatlán	-	-	10	10	9,112,492
Yahualica	-	-	16	16	18,927,920
Zacualtípán de Ángeles	-	-	18	18	13,124,726
Zapotlán de Juárez	-	-	10	10	8,496,178
Zempoala	-	-	28	28	19,214,309
Zimapán	-	-	22	22	18,833,921
Total	-	-	1,685	1,685	1,417,626,025

Fuente: Dirección General de Recaudación de la Secretaría de Hacienda del Gobierno del Estado de Hidalgo.
Nota: Las cifras del presente acuerdo pueden no coincidir con los totales debido a los redondeos.

Dado en la ciudad de Pachuca de Soto, Hidalgo, a los catorce días del mes de abril del año dos mil veintitrés.



LIC. JULIO RAMÓN MENCHACA SALAZAR
GOBERNADOR CONSTITUCIONAL
DEL ESTADO DE HIDALGO
RÚBRICA

LIC. GUILLERMO OLIVARES REYNA
SECRETARIO DE GOBIERNO
RÚBRICA

MTRA. MARÍA ESTHER RAMÍREZ VARGAS
SECRETARIA DE HACIENDA
RÚBRICA

La presente hoja de firmas pertenece al “Acuerdo por el que se da a conocer el monto de las participaciones que se distribuyeron entre los municipios del Estado de Hidalgo, correspondiente al primer trimestre del ejercicio fiscal 2023”.



CIRCULAR 002

DOCTOR ÁLVARO MARTÍN BARDALES RAMÍREZ, SECRETARIO DE CONTRALORÍA DEL PODER EJECUTIVO DEL ESTADO DE HIDALGO, EN EJERCICIO DE LAS FACULTADES QUE ME CONFIEREN LOS ARTÍCULOS 73 DE LA CONSTITUCIÓN POLÍTICA DEL ESTADO DE HIDALGO, ASÍ COMO LOS ARTÍCULOS 4, 17 FRACCIÓN IX, 25 Y 37 FRACCIÓN IX DE LA LEY ORGÁNICA DE LA ADMINISTRACIÓN PÚBLICA PARA EL ESTADO DE HIDALGO, 28 DEL REGLAMENTO DE LA LEY DE ADQUISICIONES, ARRENDAMIENTOS Y SERVICIOS DEL SECTOR PÚBLICO DEL ESTADO DE HIDALGO; 12 FRACCIÓN V DEL REGLAMENTO INTERIOR DE LA SECRETARÍA DE CONTRALORÍA DEL ESTADO DE HIDALGO.

Se comunica a las dependencias, entidades de la Administración Pública Estatal, Organismos Públicos Autónomos y Ayuntamientos, que deberán abstenerse de aceptar propuestas o celebrar contratos de adquisiciones, arrendamientos y servicios del sector Público en el Estado de Hidalgo que realicen con cargo total o parcial a recursos provenientes del presupuesto de egresos Estatal o Municipal, sin incluir Federal, con las siguientes personas morales :

Registro	Nombre
050-08-20	Aktaion Digital, Sociedad Anónima de Capital Variable
395-17	Cobertores y Blancos Marpel, Sociedad Anónima de Capital Variable
214-17	Comercializadora y Construcciones Ramírez León, Sociedad Anónima de Capital Variable
024-20	México Inolvidable, Sociedad Anónima de Capital Variable
374-17	Operadora de Hoteles Pachuca, Sociedad Anónima de Capital Variable

Lo anterior con fundamento en los artículos 4, 17 fracción IX, 25, 37 fracción IX de La Ley Orgánica de la Administración Pública para el Estado de Hidalgo; 1, 14, 26, 31, 32 de la Ley de Adquisiciones, Arrendamientos y Servicios del Sector Público del Estado de Hidalgo; 1, 4, 7, 18, 19, 34, 37, 41, 45, 46, 47, 48, 49, 51, 76 y demás relativos y aplicables de la Ley Estatal del Procedimiento Administrativo para el Estado de Hidalgo; 110, 111, 112, 127, 131 y 135 del Código de Procedimientos Civiles en el Estado de Hidalgo; 26, 28 del Reglamento de la Ley de Adquisiciones, Arrendamientos y Servicios del Sector Público del Estado de Hidalgo y 12 fracciones V y XXIX del Reglamento Interior de la Secretaría de Contraloría del Estado de Hidalgo; en cumplimiento a lo ordenado en las resoluciones y acuerdos dictados dentro de los expedientes mediante los cuales se resolvieron los procedimientos de **CANCELACIÓN DE REGISTROS EN EL PADRÓN DE PROVEEDORES DE LA ADMINISTRACIÓN PÚBLICA DEL GOBIERNO DEL ESTADO DE HIDALGO, POR UN LAPSO DE 05 CINCO AÑOS**, esta autoridad administrativa hace de su conocimiento que a partir del día siguiente en el que se publique la presente en el Periódico Oficial del Estado de Hidalgo, deberán de abstenerse de aceptar propuestas o celebrar contratos de adquisiciones, arrendamientos y servicios del sector Público en el Estado de Hidalgo con dichas empresas.

En tal caso, los contratos adjudicados y los que actualmente tengan formalizados con las personas físicas y morales mencionadas, no quedarán comprendidos en la aplicación del presente documento.

TRANSITORIO

ÚNICO. La presente circular se publicará en el Periódico Oficial del Estado de Hidalgo e iniciará vigencia al día siguiente de su publicación hasta en tanto se emitan nuevas disposiciones al respecto.

DADO EN LA SALA DE JUNTAS DEL DESPACHO DE LA SECRETARÍA DE CONTRALORÍA DEL PODER EJECUTIVO DEL ESTADO DE HIDALGO, A LOS 13 TRECE DÍAS DEL MES DE ABRIL DEL 2023. EN LA CIUDAD DE PACHUCA DE SOTO HIDALGO.

**DOCTOR ÁLVARO MARTÍN BARDALES RAMÍREZ
SECRETARIO DE CONTRALORÍA DEL PODER
EJECUTIVO DEL ESTADO DE HIDALGO
RÚBRICA**



Este ejemplar fue editado bajo la responsabilidad y compromiso del **Gobierno del Estado de Hidalgo**, en la Ciudad de Pachuca de Soto, Hidalgo.

El Periódico Oficial del Estado de Hidalgo es integrante activo de la Red de Publicaciones Oficiales Mexicanas (REPOMEX) y de la Red de Boletines Oficiales Americanos (REDBOA).



El portal web <https://periodico.hidalgo.gob.mx> es el único medio de difusión oficial de las publicaciones electrónicas (artículo 7 del Reglamento de la Ley del Periódico Oficial del Estado de Hidalgo).

